



PRZEKROJE KONSTRUKCYJNE
BUDOWA DROGI GMINNEJ – UL. DOLNA
W WOLI UHRUSKIEJ


PRZEKRÓJ NORMALNY NR 1
 OD KM 0+000 do km 0+015



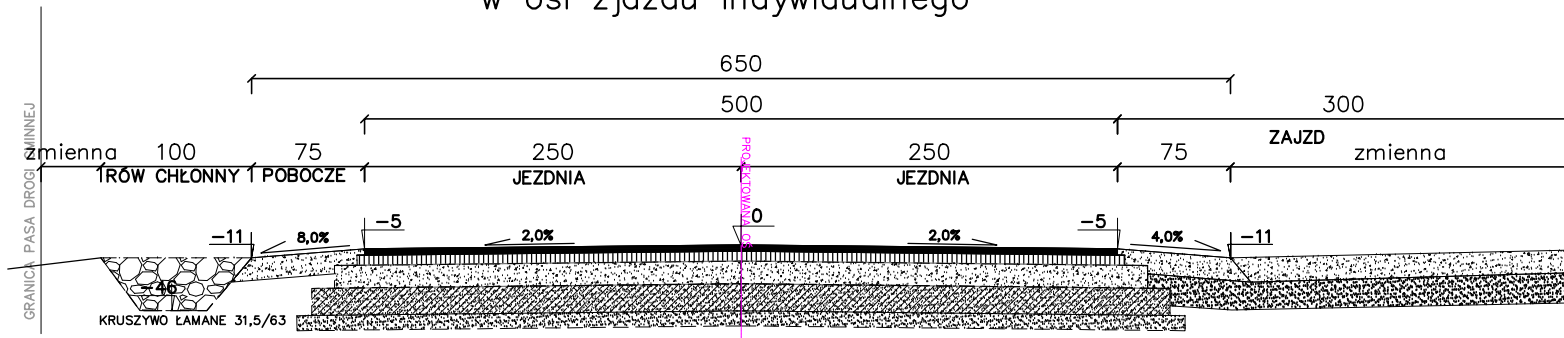
PRZEKRÓJ NORMALNY NR 2
 OD KM 0+030 do km 0+068



PRZEKRÓJ NORMALNY NR 3
 OD KM 0+105 do km 0+191



PRZEKRÓJ NORMALNY
w osi zjazdu indywidualnego



KONSTRUKCJA JEZDNI

| | |
|----|---|
| 4 | WARSTWA ŚCIERALNA Z BA |
| 5 | WARSTWA WIĄZĄCA Z BA |
| 20 | PODBUDOWA Z KRUSZYWA ŁAMANEGO 0/31,5 STAB. MECHANICZNIE |
| 15 | PODBUDOWA Z PIASKU STAB. CEMENT Rm=5,0 MPa |
| 10 | WARSTWA ODCINAJĄCA Z PIASKU ŚREDNIOZIARNISTEGO STABILIZOWANEGO MECHANICZNIE |

54 KONSTRUKCJA ZJAZDÓW :

| | |
|----|---|
| 15 | NAWIERZCHNIA Z KRUSZYWA ŁAMANEGO 0/31,5 – STAB. MECHANICZNIE |
| 15 | WARSTWA ODCINAJĄCA Z PIASKU ŚREDNIOZIARNISTEGO STABILIZOWANEGO MECHANICZNIE |

30 KONSTRUKCJA POBOCZY :

| | |
|----|--|
| 15 | NAWIERZCHNIA Z KRUSZYWA ŁAMANEGO 0/31,5 – STAB. MECHANICZNIE |
|----|--|

| | | |
|----------------------|--|--|
| INWESTOR | GMINA WOLA UHRUSKA UL. PARKOWA 5 22-230 WOLA UHRUSKA | Jednostka projektowa: Andrzej Sołtys ul. Jasna 1 22-200 Włodawa |
| OBIEKT: | BUDOWA DROGI GMINNEJ – UL. PARKOWA W MIEJSCOWOŚCI WOLA UHRUSKA | |
| ADRES: | województwo lubelskie, powiat włodawski, gmina Wola Uhruska, obszar Wola Uhruska WOLA UHRUSKA, dz. nr ew. 008, 034 | |
| TREŚĆ: | PRZEKROJE KONSTRUKCYJNE | SKALA 1:50 |
| BRANŻA: | DROGOWA | podpis |
| PROJEKTANT: | mgr inż. ANDRZEJ SOŁTYS uprawnienia budowlane do projektowania bez ograniczeń w specjalności drogowej nr ew. LUB/0152/POD/09 | |
| SPRAWDZAJĄCY: | mgr inż. PRZEMYSŁAW KARBOWSKI uprawnienia budowlane do projektowania bez ograniczeń w specjalności drogowej nr ew. LUB/0152/POD/09 | |
| DATA: | CZERMIEC 2021 | NR RYS. 4 |