

PRZEKROJE KONSTRUKCYJNE
BUDOWA DROGI GMINNEJ – UL. KLONOWA
W WOLI UHRUSKIEJ
ODCINEK A-B

KONSTRUKCJA JEZDNI

4	WARSTWA ŚCIERALNA Z BA
5	WARSTWA WIĄZĄCA Z BA
20	PODBUDOWA Z KRUSZYWA ŁAMANEGO 0/31,5 STAB. MECHANICZNIE
15	PODBUDOWA Z PIASKU STAB. CEMENT R _m =5,0 MPa
10	WARSTWA ODCINAJĄCA Z PIASKU ŚREDNIOZIARNISTEGO STABILIZOWANEGO MECHANICZNIE
54	


KONSTRUKCJA ZJAZDÓW :

15	NAWIERZCHNIA Z KRUSZYWA ŁAMANEGO 0/31,5 – STAB. MECHANICZNIE
15	WARSTWA ODCINAJĄCA Z PIASKU ŚREDNIOZIARNISTEGO STABILIZOWANEGO MECHANICZNIE
30	


KONSTRUKCJA POBOCZY :

15	NAWIERZCHNIA Z KRUSZYWA ŁAMANEGO 0/31,5 – STAB. MECHANICZNIE
----	--


PRZEKRÓJ NORMALNY NR 1
 OD KM 0+000 do km 0+015




PRZEKRÓJ NORMALNY NR 2
 OD KM 0+015 do km 0+025
 oraz na włączeniach do innych dróg



PRZEKRÓJ NORMALNY NR 3
 OD KM 0+025 do km 0+105
 OD KM 0+120 do km 0+170



PRZEKRÓJ NORMALNY
 w osi zjazdu indywidualnego



INWESTOR	GMINA WOLA UHRUSKA UL. PARKOWA 5 22-230 WOLA UHRUSKA	Jednostka projektowa: Andrzej Sołtys ul. Jasna 1 22-200 Włodawa
OBIEKT:	BUDOWA DROGI GMINNEJ NR 104413L W MIEJSCOWOŚCI WOLA UHRUSKA	
ADRES:	ul. Jasna, parcel nr 1476, 1477, 1478, 1479, 1480, 1481, 1482, 1483, 1484, 1485, 1486, 1487, 1488, 1489, 1490, 1491, 1492, 1493, 1494, 1495, 1496, 1497, 1498, 1499, 1500	
TREŚĆ:	PRZEKROJE KONSTRUKCYJNE	SKALA 1:50
BRANŻA:	DROGOWA	podpis
PROJEKTANT:	mgr inż. ANDRZEJ SOŁTYS uprawnienia budowlane do projektowania bez ograniczeń w specjalności drogowej nr ew. LUB/0152/POCD/09	
SPRAWDZAJĄCY:	mgr inż. PRZEMISŁAW KARBOWSKI uprawnienia budowlane do projektowania bez ograniczeń w specjalności drogowej nr ew. LUB/0153/POCD/11	