
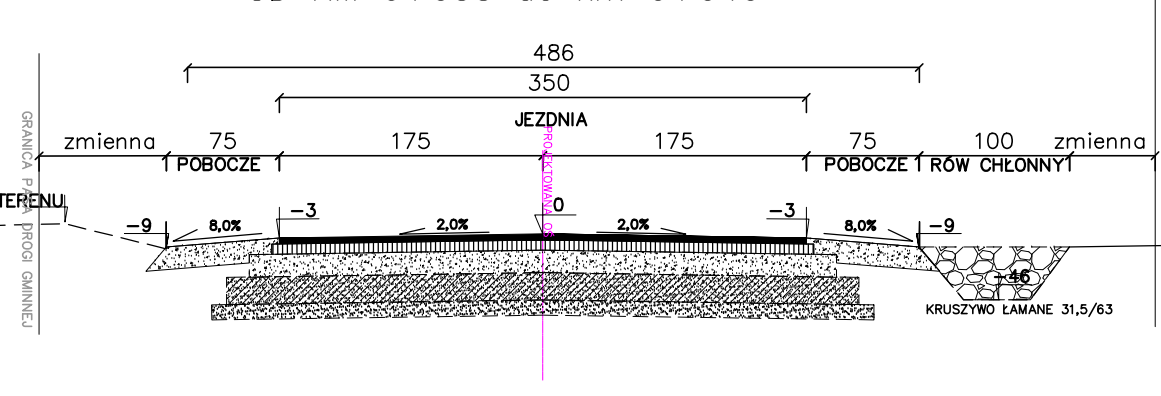



PRZEKRÓJ NORMALNY NR 1  
OD KM 0+000 do km 0+033




PRZEKRÓJ NORMALNY NR 2  
OD KM 0+033 do km 0+040



PRZEKRÓJ NORMALNY NR 3  
OD KM 0+040 do km 0+227



PRZEKRÓJ NORMALNY NR 4  
OD KM 0+231 do km 0+263



PRZEKROJE KONSTRUKCYJNE  
BUDOWA DROGI GMINNEJ – UL. LEŚNA  
W WOLI UHRUSKIEJ

KONSTRUKCJA JEZDNI

4	WARSTWA ŚCIERALNA Z BA
5	WARSTWA WIĄZĄCA Z BA
20	PODBUDOWA Z KRUSZYWA ŁAMANEGO 0/31,5 STAB. MECHANICZNIE
15	PODBUDOWA Z PIASKU STAB. CEMENT Rm=5,0 MPa
10	WARSTWA ODCINAJĄCA Z PIASKU ŚREDNIOZIARNISTEGO STABILIZOWANEGO MECHANICZNIE

KONSTRUKCJA ZJAZDÓW :

15	NAWIERZCHNIA Z KRUSZYWA ŁAMANEGO 0/31,5 – STAB. MECHANICZNIE
15	WARSTWA ODCINAJĄCA Z PIASKU ŚREDNIOZIARNISTEGO STABILIZOWANEGO MECHANICZNIE

KONSTRUKCJA POBOCZY :

15	NAWIERZCHNIA Z KRUSZYWA ŁAMANEGO 0/31,5 – STAB. MECHANICZNIE
----	--

INWESTOR	GMINA WOLA UHRUSKA UL. PARKOWA 5 22-230 WOLA UHRUSKA	
OBIEKT:	BUDOWA DROGI GMINNEJ – UL. LEŚNA W MIEJSCOWOŚCI WOLA UHRUSKA	
ADRES:	woj. lubelskie, powiat urzędowski, gmina Wola Uhruska, ul. Wola Uhruska WOLA UHRUSKA, dz. nr ew. RP, 75/2.	
TREŚĆ:	PRZEKROJE NORMALNE	SKALA 1:50
BRANŻA:	DROGOWA	podpis
PROJEKTANT:	mgr inż. ANDRZEJ SOKIYS uprawnienia budowlane do projektowania bez ograniczeń w specjalności drogowej nr ew. LUB/0152/POD/09,	
SPRAWDZAJĄCY:	mgr inż. PRZEMYSŁAW KARBOWSKI uprawnienia budowlane do projektowania bez ograniczeń w specjalności drogowej nr ew. LUB/0152/POD/09,	
DATA:	MARZEC 2022	NR RYS. 3