






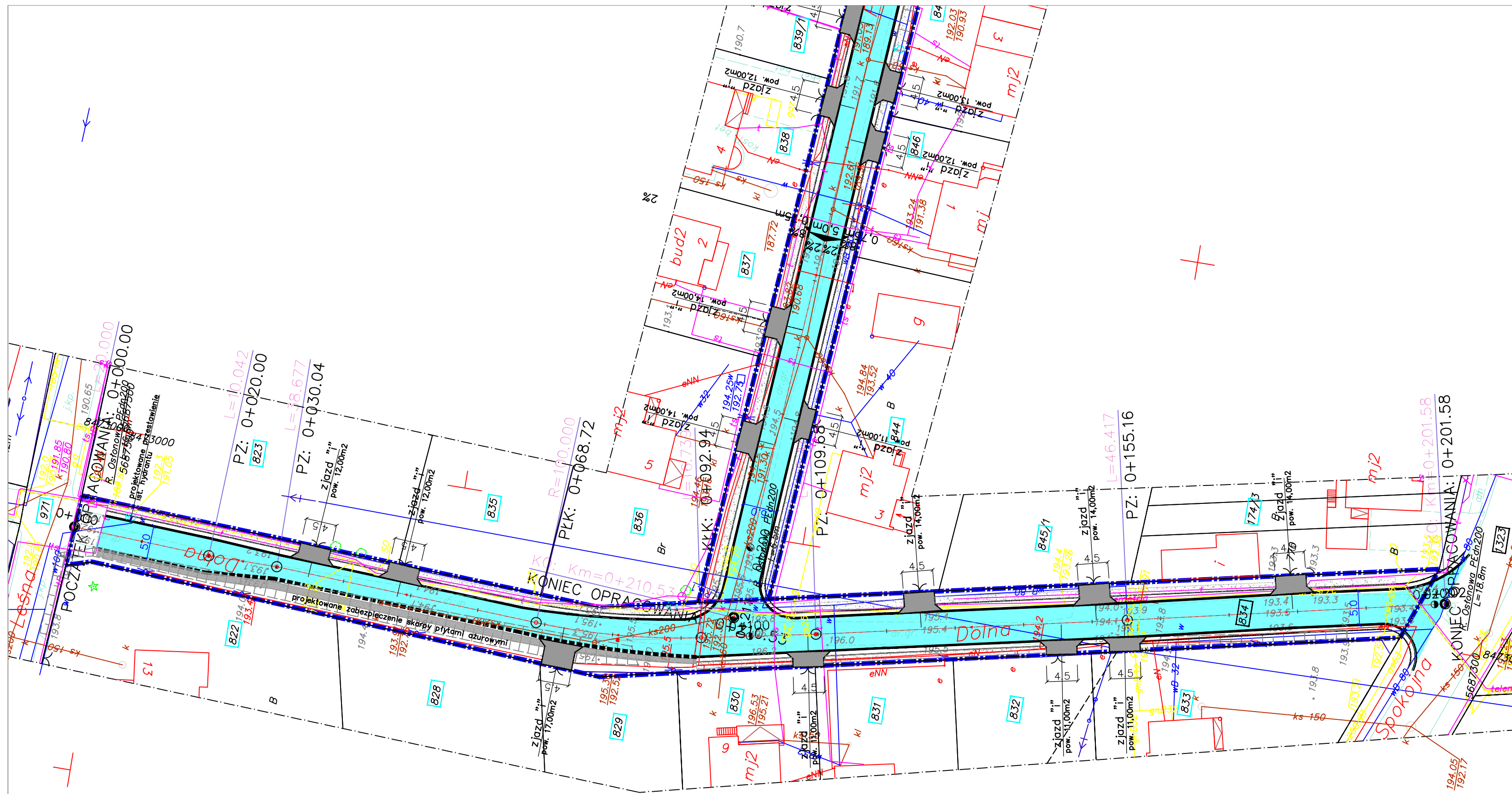


PROJEKT ZAGOSPODAROWANIA TERENU
 BUDOWA DROGI GMINNEJ nr 104422L- UL. PIASKOWA
 I nr 104421L - UL. DOLNA W WOLI UHRUSKIEJ

- LEGENDA:**
BRANŻA DROGOWA:
-  PROJEKTOWANA OŚ DROGI GMINNEJ
 -  PROJEKTOWANA KRAWĘDŹ JEZDNI
 -  PROJEKTOWANA KRAWĘDŹ POBOCZY I ZJAZDÓW O NAWIERZCHNI TŁUCZNIOWEJ

-  PROJEKTOWANA JEZDZIA Z BA
-  PROJEKTOWANY ZAKRYTY RÓW CHŁONNY

-  ISTNIEJĄCA GRANICA PASA DROGI GMINNEJ
-  PROJEKTOWANA WYCINKA DRZEW



POTWIERDZAM ZGODNOŚĆ PODKAŁDU
 MAPOWEGO Z MAPĄ DO CELÓW PROJEKTOWYCH
 ID. ZGŁOSZENIA - WG

INWESTOR	GMINA WOLA UHRUSKA UL PARKOWA 5 22-230 WOLA UHRUSKA	
OBIEKT:	BUDOWA DROGI GMINNEJ nr 104422L- UL. PIASKOWA I nr 104421L - UL. DOLNA W WOLI UHRUSKIEJ	
ADRES:	woj. lubelskie, powiat włodawski, gmina Wola Uhruska, drogę Wola Uhruska WOLA UHRUSKA dz. nr ew. 987, 988, 1192.	
TREŚĆ:	PROJEKT ZAGOSPODAROWANIA TERENU	SKALA 1:500
BRANŻA:	DROGOWA	podpis
PROJEKTANT:	mgr inż. ANDRZEJ SOLTYS uprawnienia budowlane do projektowania bez ograniczeń w specjalności drogowej nr ew. LUB/0152/POD/09,	
SPRAWDZAJĄCY:	mgr inż. PRZEMYSŁAW KARBOWSKI uprawnienia budowlane do projektowania bez ograniczeń w specjalności drogowej nr ew. LUB/0153/POD/11,	
DATA:	marzec 2022	NR RYS. 1 ark 2z2