








PROJEKT ZAGOSPODAROWANIA TERENU



BUDOWA DROGI GMINNEJ WEWNĘTRZNEJ
- UL. KLONOWA W WOLI UHRUSKIEJ

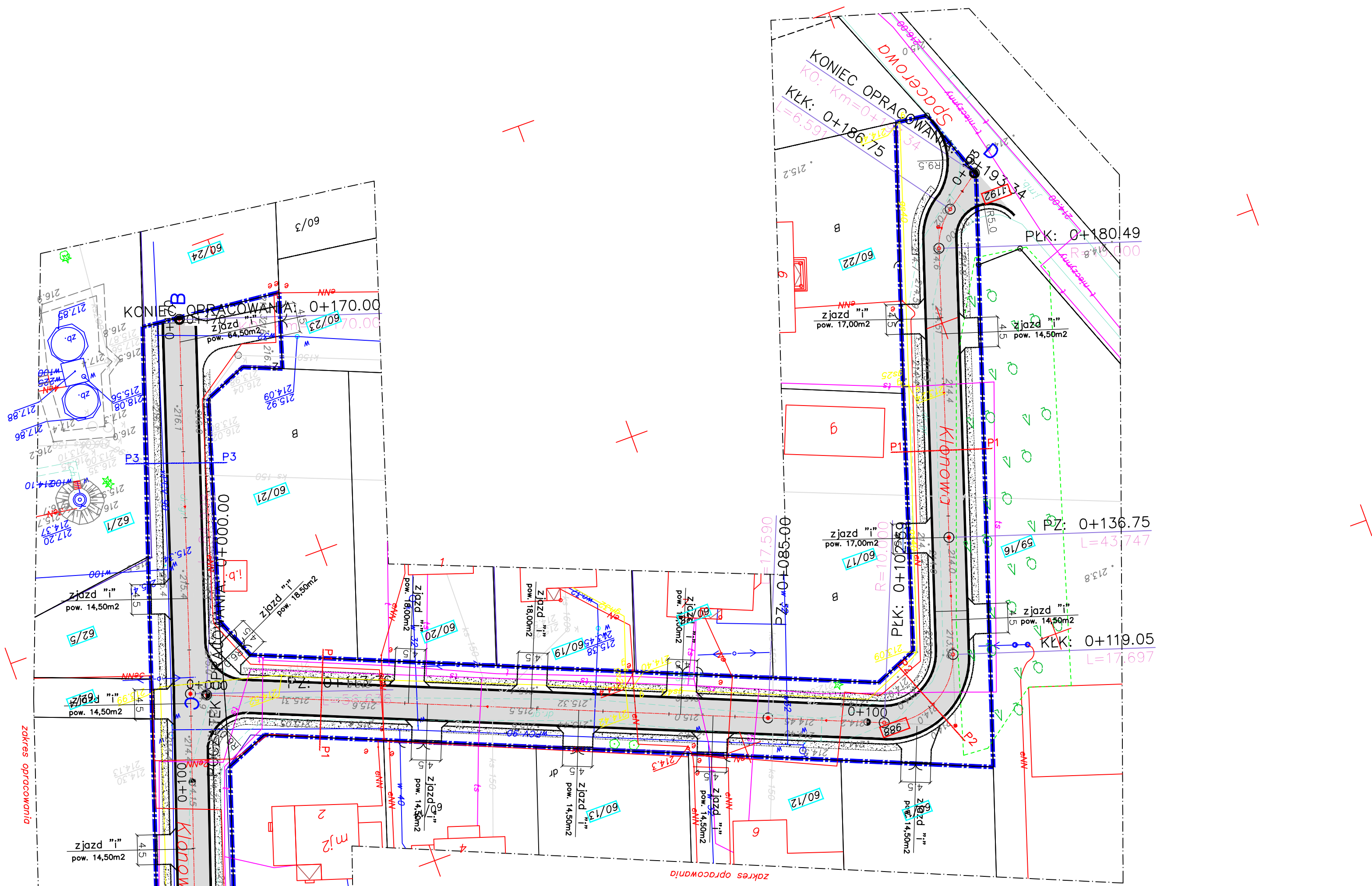
LEGENDA:

BRANŻA DROGOWA:

-  PROJEKTOWANA OŚ DROGI GMINNEJ
-  PROJEKTOWANA KRAWĘDŹ JEZDNI
-  PROJEKTOWANA KRAWĘDŹ POBOCZY I ZJAZDÓW O NAWIERZCHNI TŁUCZNIOWEJ

-  PROJEKTOWANA JEZDZIA Z BA
-  PROJEKTOWANY ZAKRYTY RÓW CHŁONNY
-  ISTNIEJĄCA GRANICA PASA DROGI GMINNEJ
-  PROJEKTOWANA WYCINKA DRZEW

-  działki na terenie których będzie realizowana inwestycja
-  działki na które oddziałuje inwestycja



POTWIERDZAM ZGODNOŚĆ PODKAŁDU
MAPOWEGO Z MAPĄ DO CELÓW PROJEKTOWYCH

INWESTOR	GMINA WOLA UHRUSKA UL. PARKOWA 5 22-230 WOLA UHRUSKA	
OBIEKT:	BUDOWA DROGI GMINNEJ WEW. - UL. KLONOWA W WOLI UHRUSKIEJ.	
ADRES:	wól. Lubelska, powiat włodowski, gmina Wola Uhruska, obręb Wola Uhruska WOLA UHRUSKA dz. nr ew. 987, 988, 1192.	
TREŚĆ:	PROJEKT ZAGOSPODAROWANIA TERENU	SKALA 1:500
BRANŻA:	DROGOWA	podpis
PROJEKTANT:	mgr inż. ANDRZEJ SOŁTYS uprawnienia budowlane do projektowania bez ograniczeń w specjalności drogowej nr ew. LUB/0132/P000/09,	
SPRAWDZAJĄCY:	mgr inż. PRZEMYSŁAW KARBOWSKI uprawnienia budowlane do projektowania bez ograniczeń w specjalności drogowej nr ew. LUB/0132/P000/11,	
DATA:	marzec 2022	NR RYS. 1 ark 1z2