







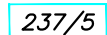


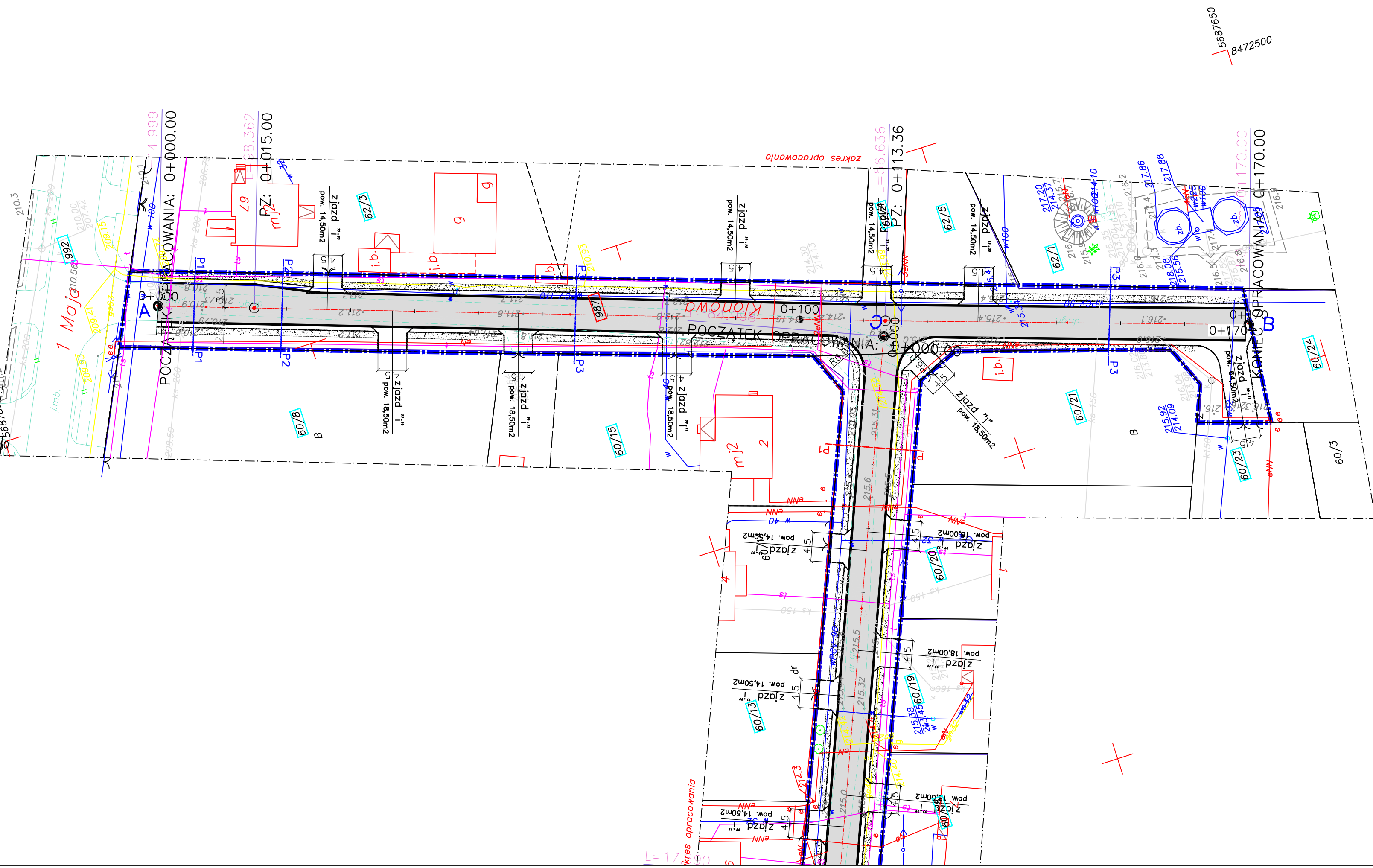
PROJEKT ZAGOSPODAROWANIA TERENU

BUDOWA DROGI GMINNEJ WEWNĘTRZNEJ
- UL. KLONOWA W WOLI UHRUSKIEJ

- LEGENDA:
BRANŻA DROGOWA:
-  PROJEKTOWANA OŚ DROGI GMINNEJ
 -  PROJEKTOWANA KRAWĘDŹ JEZDNI
 -  PROJEKTOWANA KRAWĘDŹ POBOCZY I ZJAZDÓW O NAWIERZCHNI TŁUCZNIOWEJ

-  PROJEKTOWANA JEZDZIA Z BA
-  PROJEKTOWANY ZAKRYTY RÓW CHŁONNY
-  ISTNIEJĄCA GRANICA PASA DROGI GMINNEJ
-  PROJEKTOWANA WYCINKA DRZEW

-  działki na terenie których będzie realizowana inwestycja
-  działki na które oddziałuje inwestycja



POTWIERDZAM ZGODNOŚĆ PODKAŁDU
MAPOWEGO Z MAPĄ DO CELÓW PROJEKTOWYCH

INWESTOR	GMINA WOLA UHRUSKA UL. PARKOWA 5 22-230 WOLA UHRUSKA	
OBIEKT:	BUDOWA DROGI GMINNEJ WEW. - UL. KLONOWA W WOLI UHRUSKIEJ.	
ADRES:	woj. lubelskie, powiat włodawski, gmina Wola Uhruska, obręb Wola Uhruska WOLA UHRUSKA dz. nr ew. 987, 988, 1192.	
TREŚĆ:	PROJEKT ZAGOSPODAROWANIA TERENU	SKALA 1:500
BRANŻA:	DROGOWA	podpis
PROJEKTANT:	mgr inż. ANDRZEJ SOŁTYS uprawnienia budowlane do projektowania bez ograniczeń w specjalności drogowej nr ew. LUB/0132/POD/05,	
SPRAWDZAJĄCY:	mgr inż. PRZEMYSŁAW KARBOWSKI uprawnienia budowlane do projektowania bez ograniczeń w specjalności drogowej nr ew. LUB/0153/POD/11,	
DATA:	marzec 2022	NR RYS. 1 ark 1z2